



Esta ruta tiene un especial atractivo al transcurrir un tramo por un sendero estrecho, junto al Río Corbones, rodeado por un relieve abrupto y vegetación de ribera, y donde se tendrá que cruzar el río a través de un tronco.



Ayuntamiento de El Saucejo

Plaza Constitución, 12

41650, España

Tlf: 955 824 702

¿Dónde comer?

<http://www.turismosaucejo.com>

→ Gastronomía

¿Dónde dormir?

<http://www.turismosaucejo.com>

→ Alojamiento

Rutas disponibles para **descargar**

en tu móvil en www.wikiloc.com


→ Turismo El Saucejo



turismosaucejo@gmail.com

www.elsaucejo.es

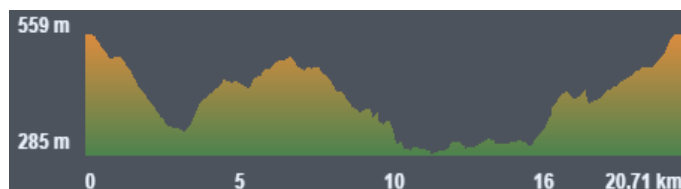
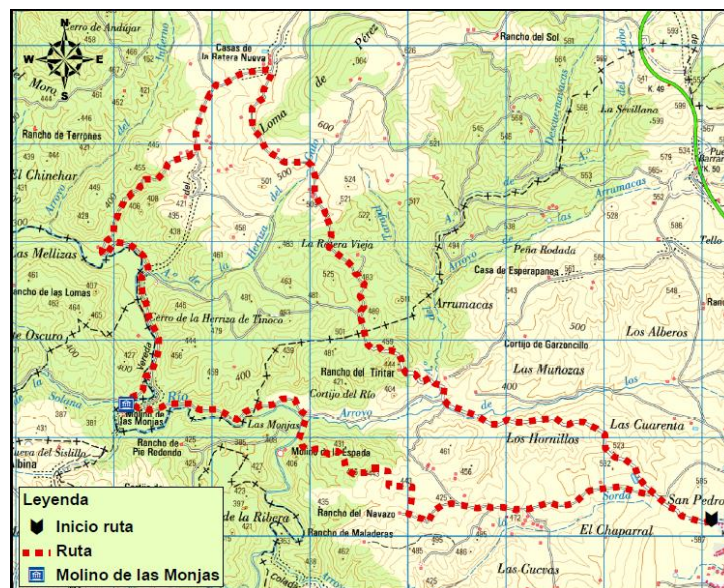
Ruta BTT La Ratera – Loma de Santiago – Las Monjas- Navazo (BTT-A-RN)





Método de Información de Excursiones (MIDE)

Longitud/duración	20,71 km / 4 h
Desnivel bajada/subida	509/509
Dificultad	Media
Gasto calórico	1500 kcal
Época	Todo el año
Tipo de terreno/sendero	Camino / Circular
Cantidad esfuerzo necesario	2
Dificultad desplazamiento	2
Orientación en el itinerario	2
Severidad medio natural	2



Como llegar

Tomar dirección Carretera Écija-Olvera, y girar en calle Pilar Nuevo hasta el final donde empieza el camino y termina el asfalto.

Respeta el Medio Natural



Descripción del sendero

La ruta comienza en el carril de camino verde (al final de la calle Pilar Nuevo), siguiendo el sendero GR-246 (entre Pruna y El saucejo), hasta el final de la cuesta de camino verde.

Seguiremos el camino de grava todo recto hasta llegar a La Ratera, donde encontraremos la ruta hacia el Río Corbones, indicada con un cartel. Una vez allí giraremos a la izquierda y seguiremos el camino marcado por balizas bajando la cuesta hasta el Río Corbones durante 3 Km.

Una vez allí giraremos a la izquierda siguiendo un estrecho sendero, con el río situado a nuestra derecha, hasta llegar a unos troncos por donde cruzaremos el río.

Una vez cruzado los troncos, continuaremos girando a la izquierda hasta el Cortijo de Las Monjas, donde seguiremos junto al río, hasta el Cortijo el río donde giraremos a la derecha atravesando el arroyo y llegaremos a una cuesta, que subiremos y nos llevara a un camino que discurre entre olivos, hasta llegar a una nave, donde encontraremos el camino de grava de vuelta al municipio.