

Pedro el Temerario es una novela de Florencio Luis Parreño del siglo XIX. Cuenta la novela que Pedro el Temerario tenía un castillo en Pedro Benítez y que en este cerro había grietas tan hondas y altas que entraba un hombre a caballo. Lo que no sabemos es si la leyenda surgió después de la novela o la novela después de la leyenda.



Ayuntamiento de El Saucejo

Plaza Constitución, 12  
41650, España

Tif: 955 824 702

**¿Dónde comer?**

<http://www.turismosaucejo.com>

→ Gastronomía

**¿Dónde dormir?**

<http://www.turismosaucejo.com>

→ Alojamiento

Rutas disponibles para descargar  
en tu móvil en [www.wikiloc.com](http://www.wikiloc.com)


→ Turismo El Saucejo



[turismosaucejo@gmail.com](mailto:turismosaucejo@gmail.com)

[www.elsaucejo.es](http://www.elsaucejo.es)

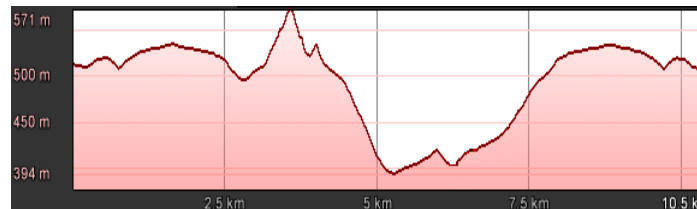
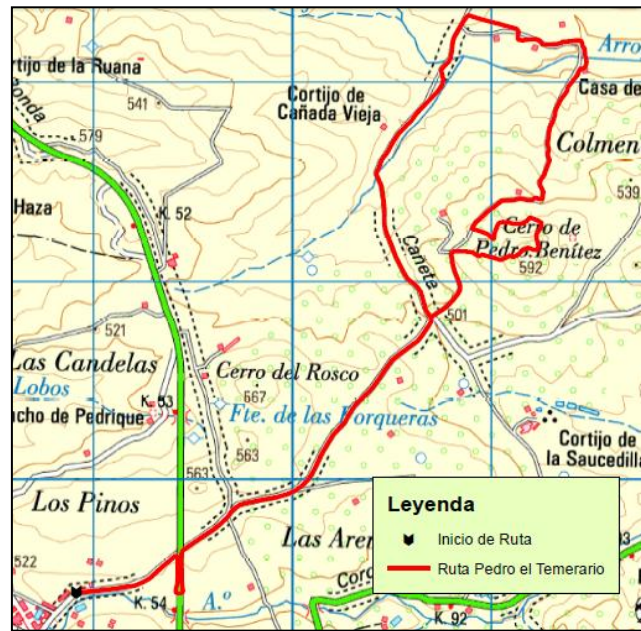
## Sendero Local de Pedro el Temerario (SL-A-PT)





## Método de Información de Excursiones (MIDE)

Longitud/duración	10 km / 2h 30 min
Desnivel bajada/subida	450/453
Dificultad	Baja
Gasto calórico	900
Época	Todo el año
Tipo de terreno/sendero	Camino/Sendero - Circular
Cantidad esfuerzo necesario	2
Dificultad desplazamiento	2
Orientación en el itinerario	1
Severidad medio natural	1



## Como llegar

Desde el centro de la localidad tomaremos dirección a la Calle Erillas bajando hasta encontrar el Pilar, ahí seguiremos bajando hasta llegar cerca de la pasada de agua donde comenzaremos la ruta.

## Respeta el Medio Natural



## Descripción del sendero

Una vez en el inicio de ruta tomamos dirección a la carretera de Osuna, para cruzar pasaremos por el puente para evitar riesgos y posteriormente seguiremos ese camino 2,5 km sin tomar desvíos. Llegaremos a un cruce de 3 caminos en el que seguiremos el camino de enfrente hacia el cerro de Pedro Benítez. Una vez en este giraremos a la derecha hacia el camino que sube, hasta que desaparezca y después subiremos por donde nos sea más cómodo.

Una vez arriba disfrutaremos de las vistas y bajaremos en dirección al mismo camino que traíamos. Seguiremos ese camino pasando por un cortijo, y más adelante las ruinas de otro cortijo en el que cruzaremos un arroyo. Cruzaremos y nos encontraremos un cruce unos metros después en el que tomaremos la salida a la izquierda. Seguiremos ese camino hasta la llegada a un carril principal que cruza en perpendicular en el que tomaremos dirección izquierda. Después seguiremos ese camino hasta encontrar de nuevo el cruce anteriormente pasado y seguiremos el camino de vuelta por donde hemos venido hasta el municipio.